

## Légende



Périmètre du PAD (art. 4)



Périmètre d'évolution des constructions A-B-C-D (art. 7)



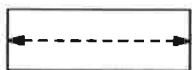
Limite des constructions à la forêt de 20.00 m (art. 9)



Espace réservé aux eaux (art. 10)



Limite des constructions à l'espace réservé aux eaux de 4.00 m (art. 10)



Orientation du faîte des bâtiments (art. 13)



Aire d'entrée (art. 15)



Espace vert communautaire (art. 15)



Arbre à planter (art. 15) - nombre et emplacement indicatifs



Espace vert privé (art. 15)



Haie champêtre (art. 15)



Route de desserte (art. 16)




Carrefour (art. 16)



Chemin pour piétons (art. 17)

## Informations indicatives




Nouvelle construction (coupe)



Nouvelle division parcellaire avec surface




Extension future possible



Forêt



Cours d'eau "La Taouna"



Ruisseau de la Dolla (sous tuyaux)